


LEGENDA :

STAV



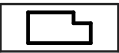
SRUB - OBJEKT URČENÝ K DEMOLICI



POZEMKY VE VLASTNICTVÍ INVESTORA



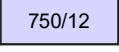
OBJEKT VE VLASTNICTVÍ INVESTORA



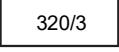
STÁVAJÍCÍ OBJEKTY V OKOLÍ



HRANICE POZEMKŮ DLE "KM"



MÍSTNÍ KOMUNIKACE



PARCELNÍ ČÍSLA JEDNOTLIVÝCH POZEMKŮ DLE KATASTRU NEMOVITOSTÍ



STÁVAJÍCÍ NADZEMNÍ VEDENÍ "NN" DO 1kV
V MAJETKU ČEZ Distribuce, a. s.
OCHRANNÉ PÁSMO 1 m



STÁVAJÍCÍ PODZEMNÍ VEDENÍ "NN" DO 1kV
V MAJETKU ČEZ Distribuce, a. s.
OCHRANNÉ PÁSMO 1 m



STÁVAJÍCÍ PODZEMNÍ VEDENÍ "VN" DO 35kV
V MAJETKU ČEZ Distribuce, a. s.
OCHRANNÉ PÁSMO 1 m



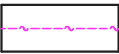
STANICE DO 52kV - STOŽÁROVÁ
V MAJETKU ČEZ Distribuce, a. s.
OCHRANNÉ PÁSMO 7 m




PILÍŘ MĚŘENÍ PRO "VO"



PILÍŘE MĚŘENÍ PRO OBJEKT VE VLASTNICTVÍ INVESTORA A SRUB




SÍŤ ELEKTRONICKÝCH KOMUNIKACÍ - optický kabel
OCHRANNÉ PÁSMO 1,5 m
V MAJETKU Česká telekomunikační infrastruktura a.s.



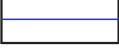
SÍŤ ELEKTRONICKÝCH KOMUNIKACÍ - metalický kabel
OCHRANNÉ PÁSMO 1,5 m
V MAJETKU Česká telekomunikační infrastruktura a.s.




KANALIZACE SPLAŠKOVÁ



ŽUMPA




VEŘEJNÝ VODOVOD V ÚZEMÍ,
OCHRANNÉ PÁSMO 1,5 m



VEŘEJNÝ VODOVOD V ÚZEMÍ
(PŘÍBLIŽNÁ PŘESNOST URČENÍ POLOHY SÍTĚ)
OCHRANNÉ PÁSMO 1,5 m



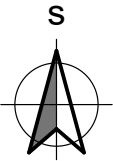
VODOMĚRNÁ ŠACHTA




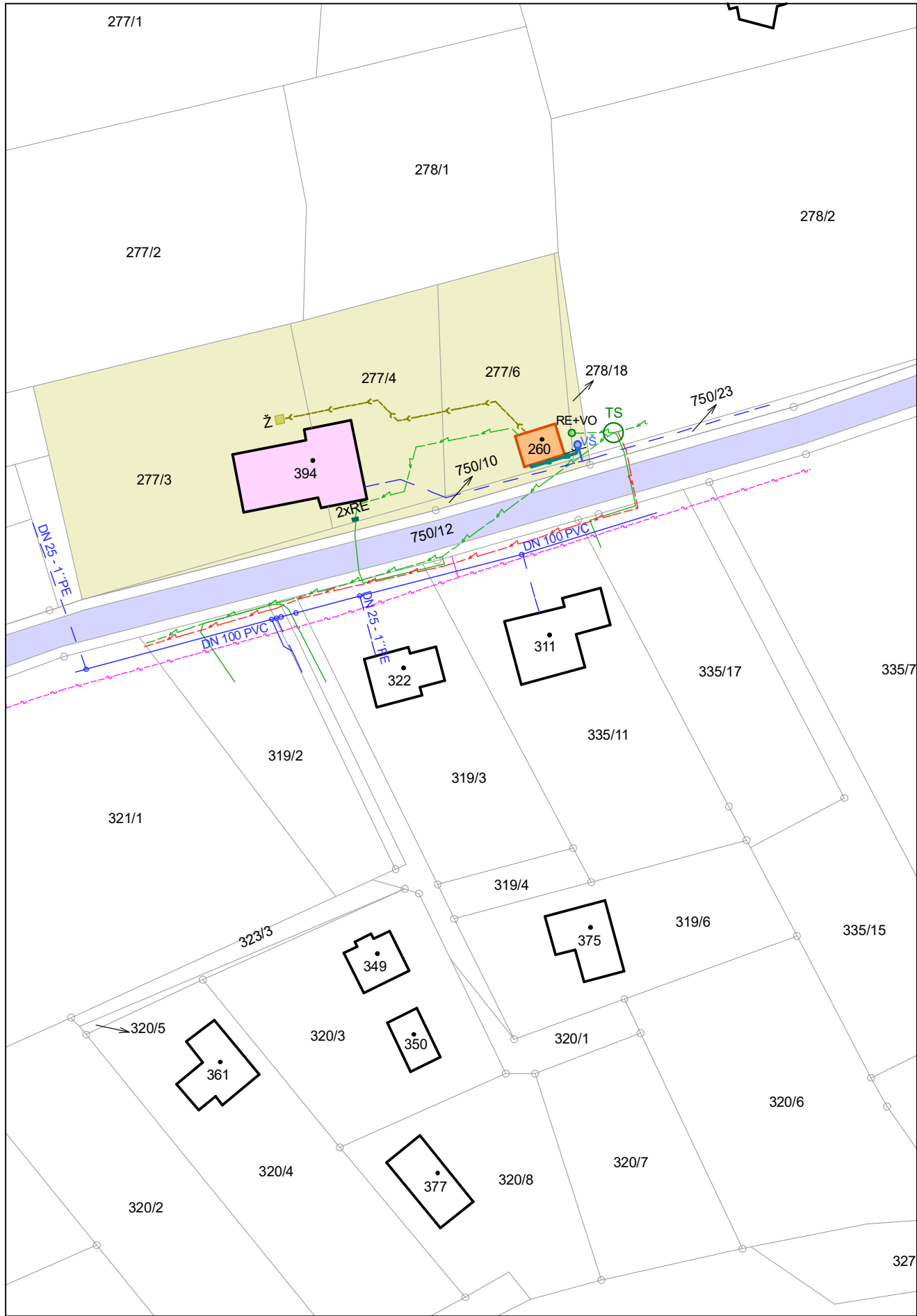
VODOVODNÍ PŘÍPOJKA



NAPOJENÍ PITNÉ VODY
Z "VŠ" DO SRUBU




Zodpovědný projektant :		Vypracoval :		<div> TIMEDARCH DESIGN Oldřichovice 788, Třinec 739 61</div>	
Ing. arch. Alena Vojtechovská		Romana Lanzerová			
Stupeň dokumentace :		Dokumentace bouracích prací			
Investor stavby :		Město Třinec, Jablunkovská 160, 739 61 Třinec; IČ 00297313			
Stavba : "Demolice srubu na p.st.č. 260 v k.ú. Karpentná"				Ozn.:	C.1
				Datum :	10/2017
				Měřítko :	1 : 1 000
Obsah : SITUAČNÍ VÝKRES ŠIRŠÍCH VZTAHŮ				Číslo výkresu :	1



LEGENDA :
STAV



SRUB - OBJEKT URČENÝ K DEMOLICI




POZEMKY VE VLASTNICTVÍ INVESTORA



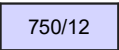
OBJEKT VE VLASTNICTVÍ INVESTORA



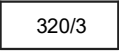
STÁVAJÍCÍ OBJEKTY V OKOLÍ



HRANICE POZEMKŮ DLE "KM"



MÍSTNÍ KOMUNIKACE



PARCELNÍ ČÍSLA JEDNOTLIVÝCH POZEMKŮ DLE KATASTRU NEMOVITOSTÍ



STÁVAJÍCÍ NADZEMNÍ VEDENÍ "NN" DO 1kV
V MAJETKU ČEZ Distribuce, a. s.
OCHRANNÉ PÁSMO 1 m



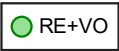
STÁVAJÍCÍ PODZEMNÍ VEDENÍ "NN" DO 1kV
V MAJETKU ČEZ Distribuce, a. s.
OCHRANNÉ PÁSMO 1 m



STÁVAJÍCÍ PODZEMNÍ VEDENÍ "VN" DO 35kV
V MAJETKU ČEZ Distribuce, a. s.
OCHRANNÉ PÁSMO 1 m



STANICE DO 52kV - STOŽÁROVÁ
V MAJETKU ČEZ Distribuce, a. s.
OCHRANNÉ PÁSMO 7 m



RE+VO

PILÍŘ MĚŘENÍ PRO "VO"




2xRE


PILÍŘE MĚŘENÍ PRO OBJEKT VE VLASTNICTVÍ INVESTORA A SRUB



SÍŤ ELEKTRONICKÝCH KOMUNIKACÍ - optický kabel
OCHRANNÉ PÁSMO 1,5 m
V MAJETKU Česká telekomunikační infrastruktura a.s.



SÍŤ ELEKTRONICKÝCH KOMUNIKACÍ - metalický kabel
OCHRANNÉ PÁSMO 1,5 m
V MAJETKU Česká telekomunikační infrastruktura a.s.




KANALIZACE SPLAŠKOVÁ




Ž

ŽUMPA



VEŘEJNÝ VODOVOD V ÚZEMÍ,
OCHRANNÉ PÁSMO 1,5 m




VEŘEJNÝ VODOVOD V ÚZEMÍ
(PŘÍBLIŽNÁ PŘESNOST URČENÍ POLOHY SÍTĚ)
OCHRANNÉ PÁSMO 1,5 m



VŠ

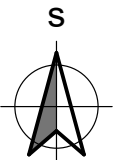
VODOMĚRNÁ ŠACHTA




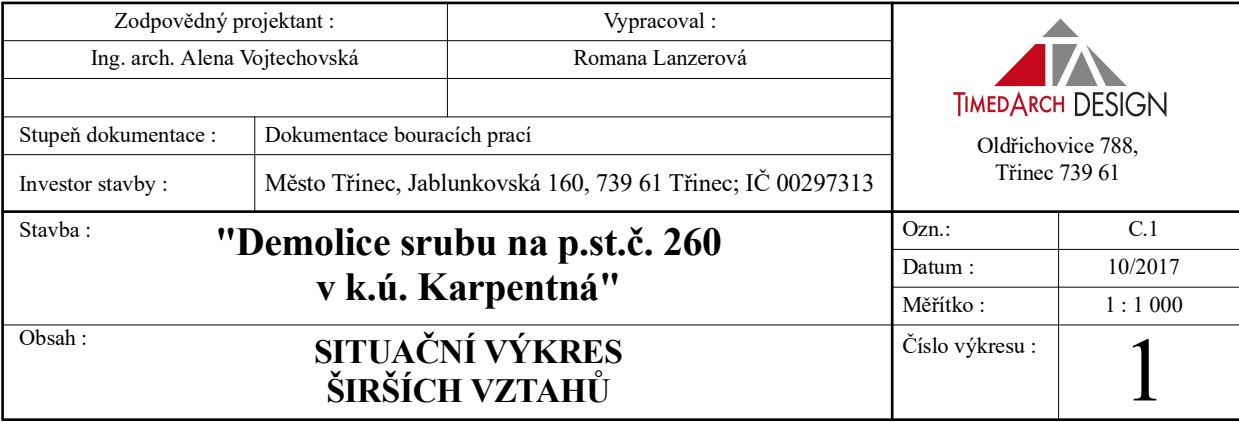
VODOVODNÍ PŘÍPOJKA

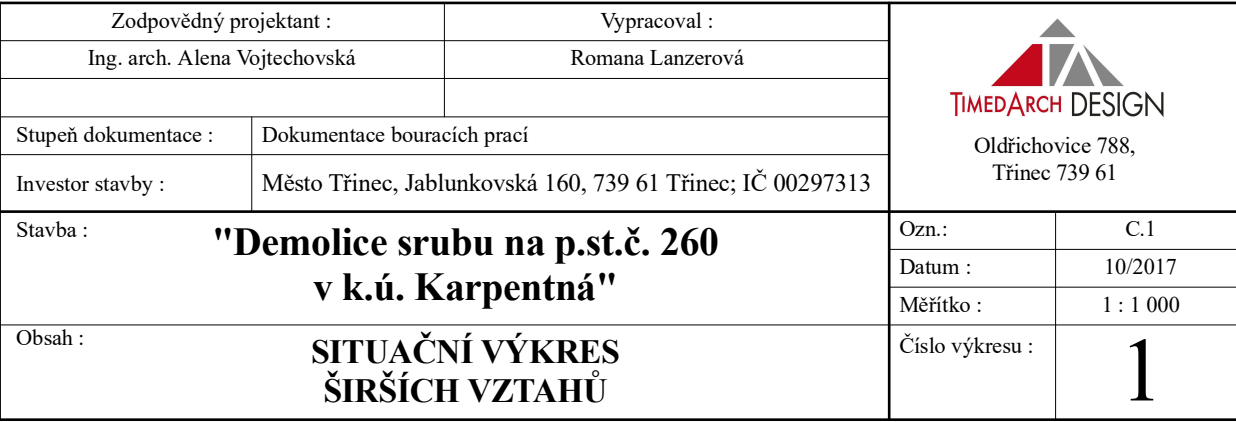


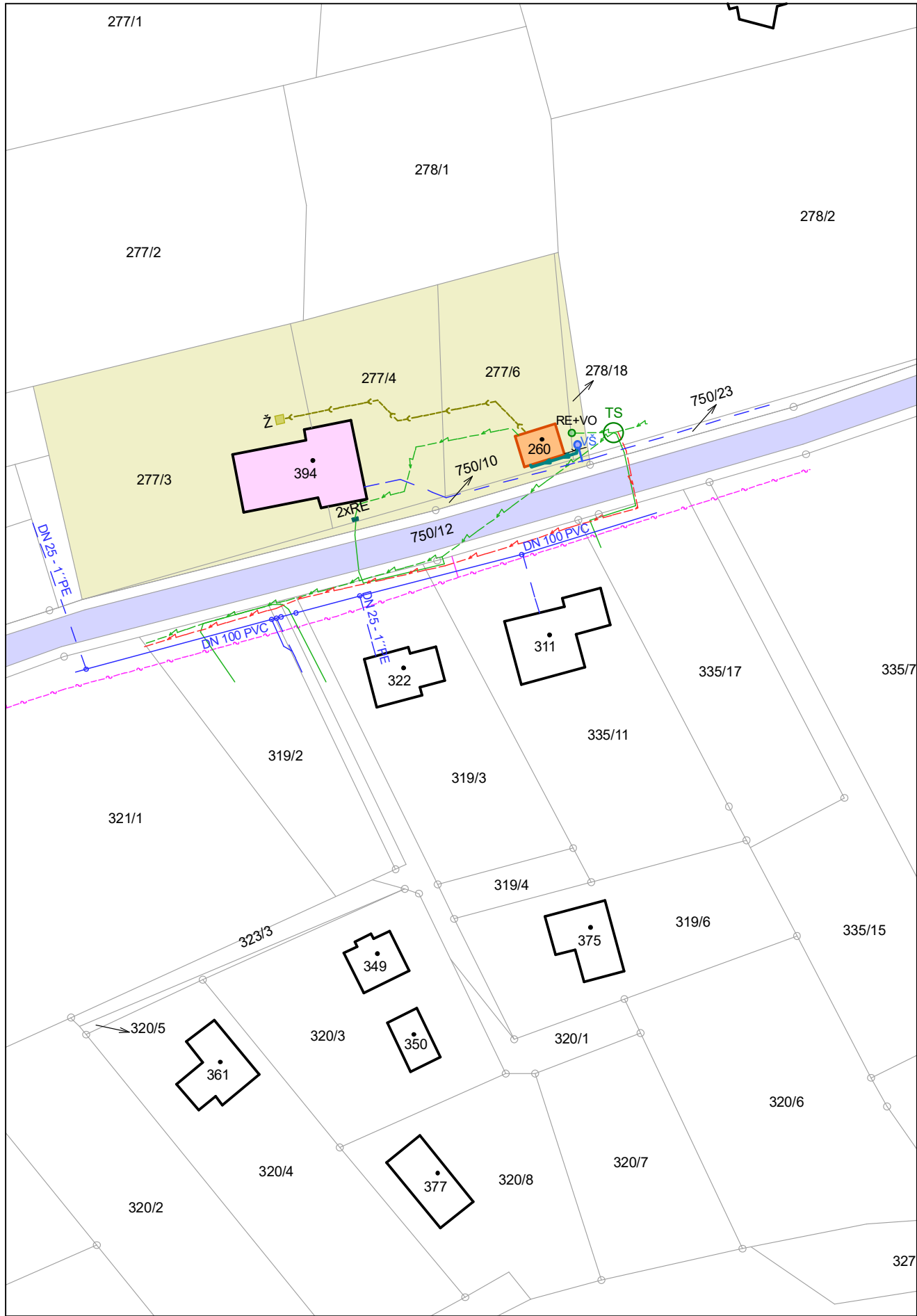
NAPOJENÍ PITNÉ VODY
Z "VŠ" DO SRUBU



Zodpovědný projektant :		Vypracoval :		<div> Oldřichovice 788, Třinec 739 61</div>	
Ing. arch. Alena Vojtechovská		Romana Lanzerová			
Stupeň dokumentace :		Dokumentace bouracích prací			
Investor stavby :		Město Třinec, Jablunkovská 160, 739 61 Třinec; IČ 00297313			
Stavba : "Demolice srubu na p.st.č. 260 v k.ú. Karpentná"				Ozn.:	C.1
				Datum :	10/2017
				Měřítko :	1 : 1 000
Obsah : SITUAČNÍ VÝKRES ŠIRŠÍCH VZTAHŮ				Číslo výkresu :	1








LEGENDA :

STAV



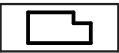
SRUB - OBJEKT URČENÝ K DEMOLICI



POZEMKY VE VLASTNICTVÍ INVESTORA



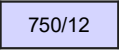
OBJEKT VE VLASTNICTVÍ INVESTORA



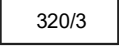
STÁVAJÍCÍ OBJEKTY V OKOLÍ



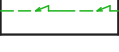
HRANICE POZEMKŮ DLE "KM"




MÍSTNÍ KOMUNIKACE




PARCELNÍ ČÍSLA JEDNOTLIVÝCH POZEMKŮ DLE KATASTRU NEMOVITOSTÍ



STÁVAJÍCÍ NADZEMNÍ VEDENÍ "NN" DO 1kV
V MAJETKU ČEZ Distribuce, a. s.
OCHRANNÉ PÁSMO 1 m



STÁVAJÍCÍ PODZEMNÍ VEDENÍ "NN" DO 1kV
V MAJETKU ČEZ Distribuce, a. s.
OCHRANNÉ PÁSMO 1 m



STÁVAJÍCÍ PODZEMNÍ VEDENÍ "VN" DO 35kV
V MAJETKU ČEZ Distribuce, a. s.
OCHRANNÉ PÁSMO 1 m




STANICE DO 52kV - STOŽÁROVÁ
V MAJETKU ČEZ Distribuce, a. s.
OCHRANNÉ PÁSMO 7 m




PILÍŘ MĚŘENÍ PRO "VO"



PILÍŘE MĚŘENÍ PRO OBJEKT VE VLASTNICTVÍ INVESTORA A SRUB




SÍŤ ELEKTRONICKÝCH KOMUNIKACÍ - optický kabel
OCHRANNÉ PÁSMO 1,5 m
V MAJETKU Česká telekomunikační infrastruktura a.s.




SÍŤ ELEKTRONICKÝCH KOMUNIKACÍ - metalický kabel
OCHRANNÉ PÁSMO 1,5 m
V MAJETKU Česká telekomunikační infrastruktura a.s.




KANALIZACE SPLAŠKOVÁ




ŽUMPA



VEŘEJNÝ VODOVOD V ÚZEMÍ,
OCHRANNÉ PÁSMO 1,5 m



VEŘEJNÝ VODOVOD V ÚZEMÍ
(PŘÍBLIŽNÁ PŘESNOST URČENÍ POLOHY SÍTĚ)
OCHRANNÉ PÁSMO 1,5 m



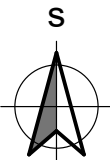
VODOMĚRNÁ ŠACHTA




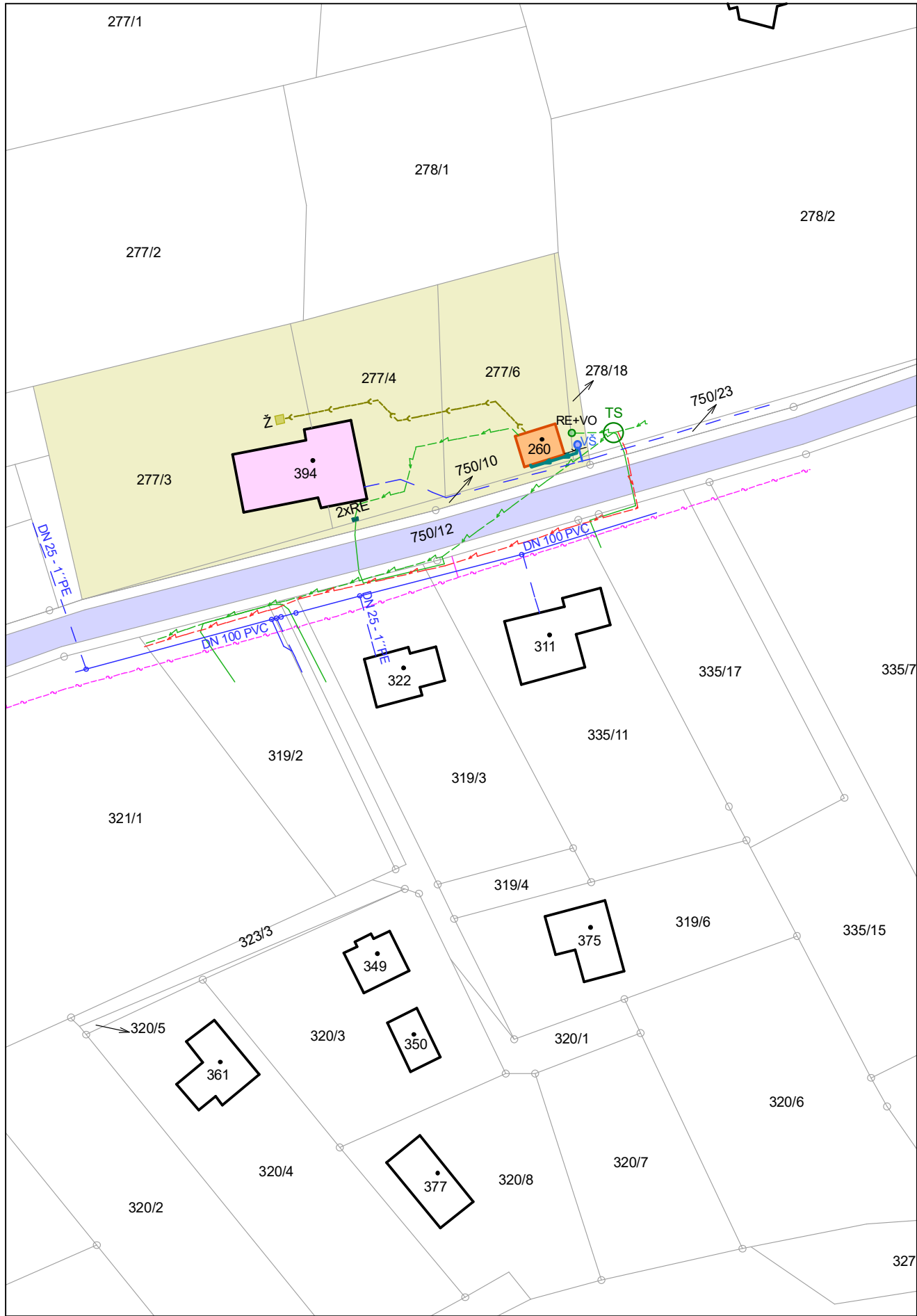
VODOVODNÍ PŘÍPOJKA



NAPOJENÍ PITNÉ VODY
Z "VŠ" DO SRUBU




Zodpovědný projektant :		Vypracoval :		<div> Oldřichovice 788, Třinec 739 61</div>	
Ing. arch. Alena Vojtechovská		Romana Lanzerová			
Stupeň dokumentace :	Dokumentace bouracích prací				
Investor stavby :	Město Třinec, Jablunkovská 160, 739 61 Třinec; IČ 00297313				
Stavba :	"Demolice srubu na p.st.č. 260 v k.ú. Karpentná"			Ozn.:	C.1
				Datum :	10/2017
				Měřítko :	1 : 1 000
Obsah :	SITUAČNÍ VÝKRES ŠIRŠÍCH VZTAHŮ			Číslo výkresu :	1



LEGENDA :
STAV



SRUB - OBJEKT URČENÝ K DEMOLICI




POZEMKY VE VLASTNICTVÍ INVESTORA



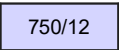
OBJEKT VE VLASTNICTVÍ INVESTORA



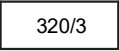
STÁVAJÍCÍ OBJEKTY V OKOLÍ



HRANICE POZEMKŮ DLE "KM"



MÍSTNÍ KOMUNIKACE



PARCELNÍ ČÍSLA JEDNOTLIVÝCH POZEMKŮ DLE KATASTRU NEMOVITOSTÍ



STÁVAJÍCÍ NADZEMNÍ VEDENÍ "NN" DO 1kV
V MAJETKU ČEZ Distribuce, a. s.
OCHRANNÉ PÁSMO 1 m



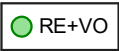
STÁVAJÍCÍ PODZEMNÍ VEDENÍ "NN" DO 1kV
V MAJETKU ČEZ Distribuce, a. s.
OCHRANNÉ PÁSMO 1 m



STÁVAJÍCÍ PODZEMNÍ VEDENÍ "VN" DO 35kV
V MAJETKU ČEZ Distribuce, a. s.
OCHRANNÉ PÁSMO 1 m



STANICE DO 52kV - STOŽÁROVÁ
V MAJETKU ČEZ Distribuce, a. s.
OCHRANNÉ PÁSMO 7 m



RE+VO

PILÍŘ MĚŘENÍ PRO "VO"




2xRE

PILÍŘE MĚŘENÍ PRO OBJEKT VE VLASTNICTVÍ INVESTORA A SRUB




SIŤ ELEKTRONICKÝCH KOMUNIKACÍ - optický kabel

OCHRANNÉ PÁSMO 1,5 m
V MAJETKU Česká telekomunikační infrastruktura a.s.



SIŤ ELEKTRONICKÝCH KOMUNIKACÍ - metalický kabel

OCHRANNÉ PÁSMO 1,5 m
V MAJETKU Česká telekomunikační infrastruktura a.s.




KANALIZACE SPLAŠKOVÁ



Ž

ŽUMPA



VEŘEJNÝ VODOVOD V ÚZEMÍ,

OCHRANNÉ PÁSMO 1,5 m



VEŘEJNÝ VODOVOD V ÚZEMÍ

(PŘÍBLIŽNÁ PŘESNOST URČENÍ POLOHY SÍTĚ)
OCHRANNÉ PÁSMO 1,5 m



VŠ

VODOMĚRNÁ ŠACHTA

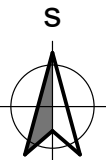



VODOVODNÍ PŘÍPOJKA

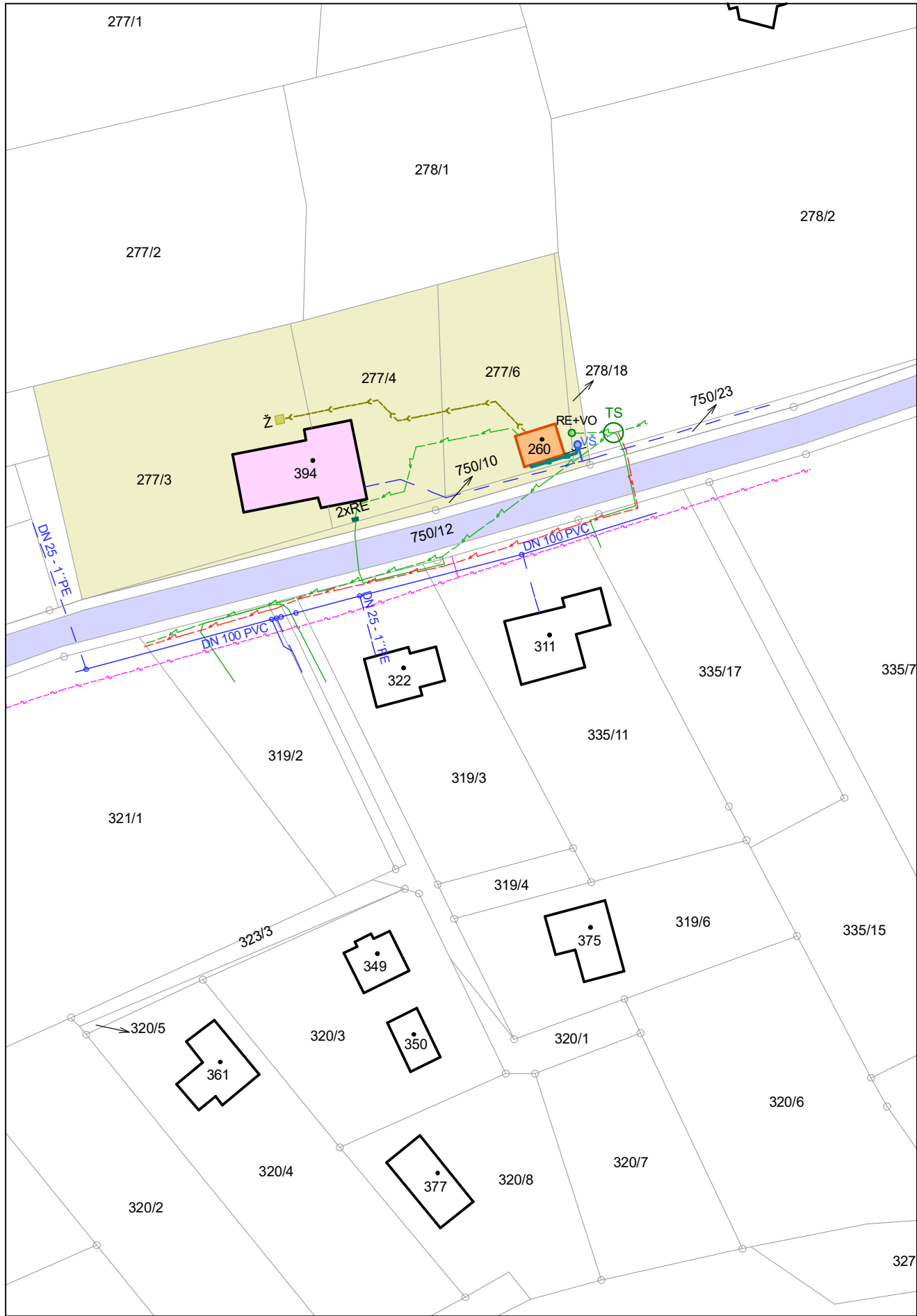


NAPOJENÍ PITNÉ VODY

Z "VŠ" DO SRUBU



Zodpovědný projektant :		Vypracoval :		<div> Oldřichovice 788, Třinec 739 61</div>	
Ing. arch. Alena Vojtechovská		Romana Lanzerová			
Stupeň dokumentace :	Dokumentace bouracích prací				
Investor stavby :	Město Třinec, Jablunkovská 160, 739 61 Třinec; IČ 00297313				
Stavba : "Demolice srubu na p.st.č. 260 v k.ú. Karpentná"				Ozn.:	C.1
				Datum :	10/2017
				Měřítko :	1 : 1 000
Obsah : SITUAČNÍ VÝKRES ŠIRŠÍCH VZTAHŮ				Číslo výkresu :	1




LEGENDA :

STAV



SRUB - OBJEKT URČENÝ K DEMOLICI




POZEMKY VE VLASTNICTVÍ INVESTORA



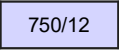
OBJEKT VE VLASTNICTVÍ INVESTORA



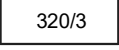
STÁVAJÍCÍ OBJEKTY V OKOLÍ



HRANICE POZEMKŮ DLE "KM"



MÍSTNÍ KOMUNIKACE




PARCELNÍ ČÍSLA JEDNOTLIVÝCH POZEMKŮ DLE KATASTRU NEMOVITOSTÍ



STÁVAJÍCÍ NADZEMNÍ VEDENÍ "NN" DO 1kV
V MAJETKU ČEZ Distribuce, a. s.
OCHRANNÉ PÁSMO 1 m



STÁVAJÍCÍ PODZEMNÍ VEDENÍ "NN" DO 1kV
V MAJETKU ČEZ Distribuce, a. s.
OCHRANNÉ PÁSMO 1 m



STÁVAJÍCÍ PODZEMNÍ VEDENÍ "VN" DO 35kV
V MAJETKU ČEZ Distribuce, a. s.
OCHRANNÉ PÁSMO 1 m



STANICE DO 52kV - STOŽÁROVÁ
V MAJETKU ČEZ Distribuce, a. s.
OCHRANNÉ PÁSMO 7 m



RE+VO

PILÍŘ MĚŘENÍ PRO "VO"




2xRE

PILÍŘE MĚŘENÍ PRO OBJEKT VE VLASTNICTVÍ INVESTORA A SRUB



SÍŤ ELEKTRONICKÝCH KOMUNIKACÍ - optický kabel
OCHRANNÉ PÁSMO 1,5 m
V MAJETKU Česká telekomunikační infrastruktura a.s.



SÍŤ ELEKTRONICKÝCH KOMUNIKACÍ - metalický kabel
OCHRANNÉ PÁSMO 1,5 m
V MAJETKU Česká telekomunikační infrastruktura a.s.

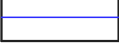


KANALIZACE SPLAŠKOVÁ




Ž

ŽUMPA



VEŘEJNÝ VODOVOD V ÚZEMÍ,
OCHRANNÉ PÁSMO 1,5 m



VEŘEJNÝ VODOVOD V ÚZEMÍ
(PŘÍBLIŽNÁ PŘESNOST URČENÍ POLOHY SÍTĚ)
OCHRANNÉ PÁSMO 1,5 m



VŠ

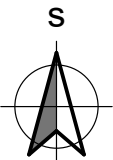
VODOMĚRNÁ ŠACHTA




VODOVODNÍ PŘÍPOJKA



NAPOJENÍ PITNÉ VODY
Z "VŠ" DO SRUBU



Zodpovědný projektant :		Vypracoval :		<div> Oldřichovice 788, Třinec 739 61</div>	
Ing. arch. Alena Vojtechovská		Romana Lanzerová			
Stupeň dokumentace :	Dokumentace bouracích prací				
Investor stavby :	Město Třinec, Jablunkovská 160, 739 61 Třinec; IČ 00297313				
Stavba : "Demolice srubu na p.st.č. 260 v k.ú. Karpentná"				Ozn.:	C.1
				Datum :	10/2017
				Měřítko :	1 : 1 000
Obsah : SITUAČNÍ VÝKRES ŠIRŠÍCH VZTAHŮ				Číslo výkresu :	1